



ANEJO Nº10: REPORTAJE FOTOGRÁFICO




CARRETERA M-513














ANTIGUA M – 515










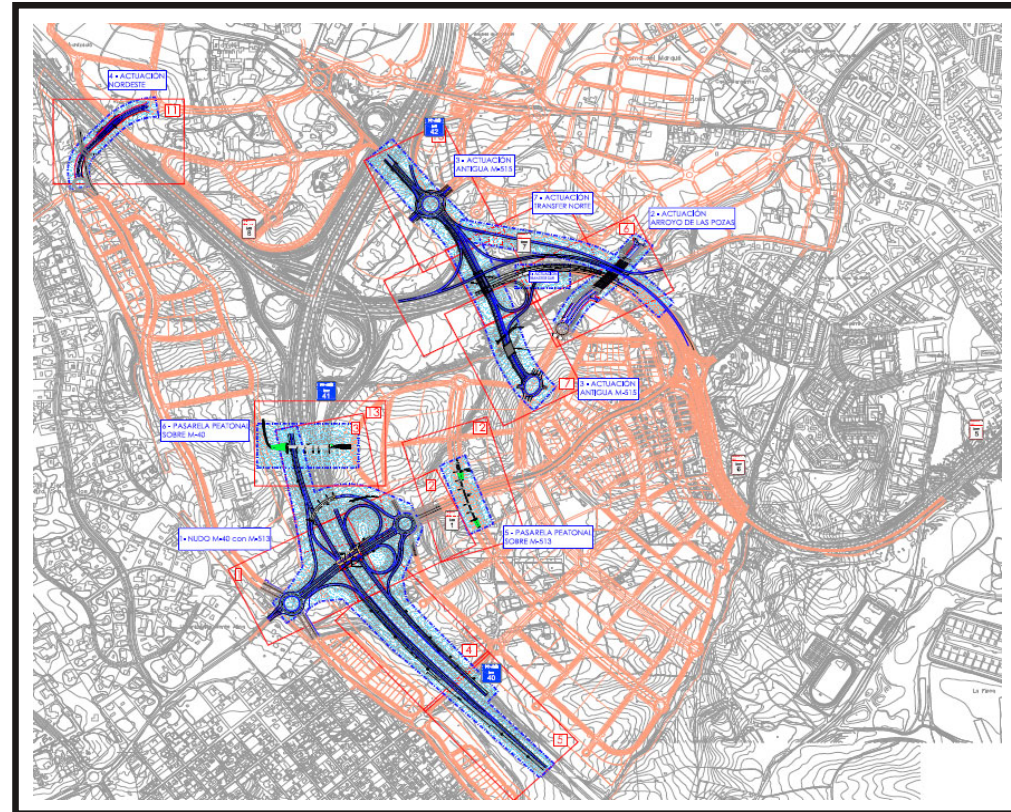
ACTUACIÓN NORESTE



CARRETERA M-503







ANTEPROYECTO DE ACCESOS AL SECTOR UZ 2.4-03 ÁREA DE REPARTO POZUELO OESTE (ARPO) - POZUELO DE ALARCÓN

DOCUMENTO Nº2 PLANOS

MARZO 2021

**ÍNDICE****TOMO I****DOCUMENTO N° 1 – MEMORIA Y ANEJOS****MEMORIA****ANEJOS A LA MEMORIA (1 – 5)**

- ANEJO N° 1. ANTECEDENTES ADMINISTRATIVOS
- ANEJO N° 2. CARTOGRAFÍA Y TOPOGRAFÍA
- ANEJO N° 3. HIDROLOGÍA Y DRENAJE
- ANEJO N° 4. GEOLOGÍA Y GEOTÉCNIA

TOMO II**ANEJOS A LA MEMORIA (5 – 10)**

- ANEJO N° 5. PLANEAMIENTO Y TRÁFICO
- ANEJO N° 6. TRAZADO GEOMÉTRICO Y REPLANTEO
- ANEJO N° 7. TIPOLOGÍAS ESTRUCTURALES
- ANEJO N° 8. FIRMES Y PAVIMENTOS
- ANEJO N° 9. PARCELAS AFECTADAS
- ANEJO N° 10. REPORTAJE FOTOGRÁFICO

TOMO III**DOCUMENTO N° 2 – PLANOS**

- 1. Situación
- 2. Estado actual
- 3. Planta Conjunta
- 4. Planta General de Trazado y Replanteo
- 5. Planta General de Pavimentación
- 6. Perfiles Longitudinales
- 7. Secciones tipo
- 8. Perfiles transversales

9. Drenaje.

- 9.1. Planta de Drenaje. Cuencas
- 9.2. Planta de Drenaje. Usos del Suelo
- 9.3. Planta de drenaje. Cunetas y OTDL

10. Estructuras

- 11. Señalización
 - 11.1. Horizontal
 - 11.2. Vertical
- 12. Parcelas Afectadas
- 13. Planeamiento Urbano
- 14. Servicios Afectados

DOCUMENTO N° 3 – PRESUPUESTO

- MEDICIONES**
- PRESUPUESTO CON MEDICIONES**
- RESUMEN DE PRESUPUESTO**



