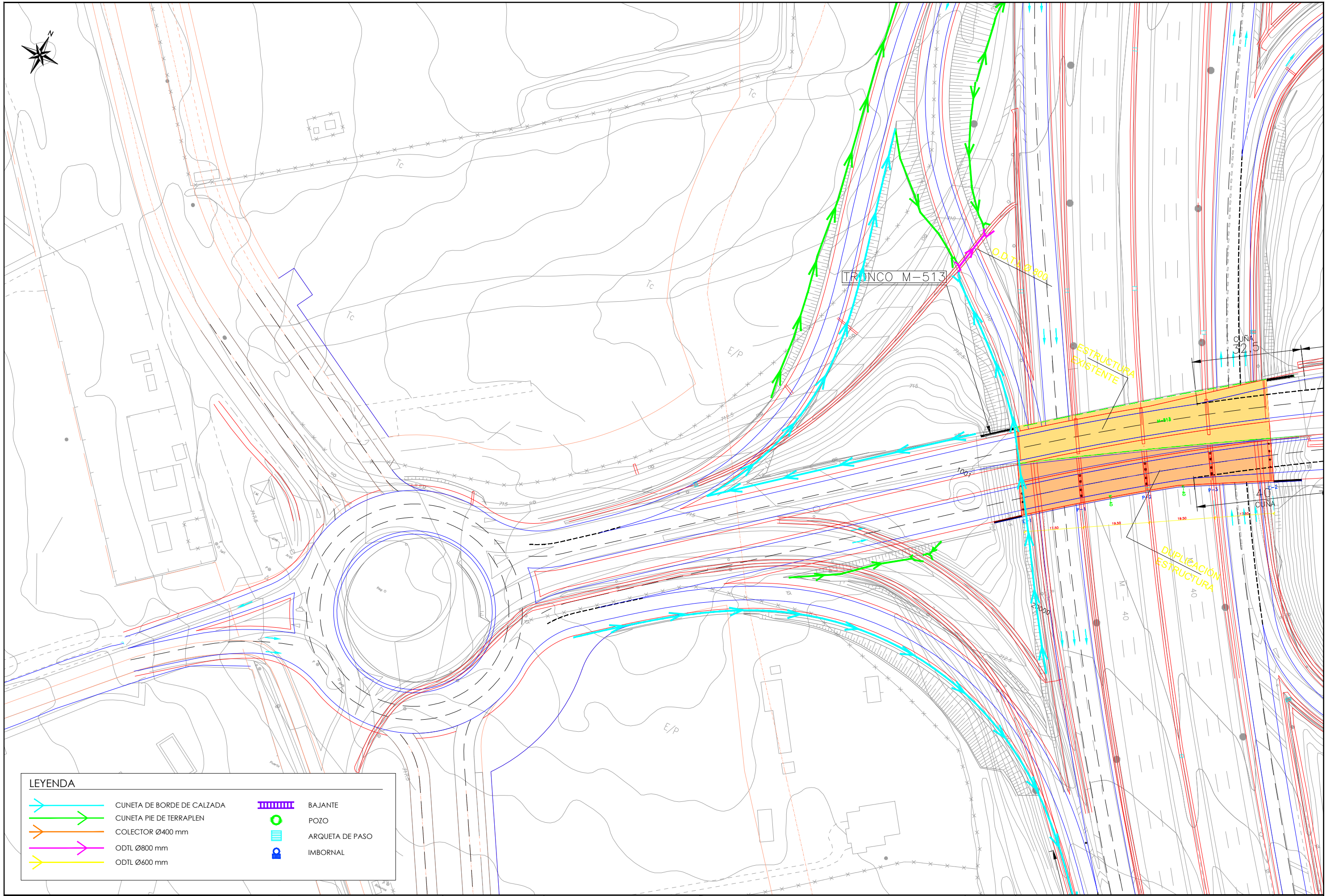


**LEYENDA**

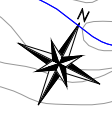
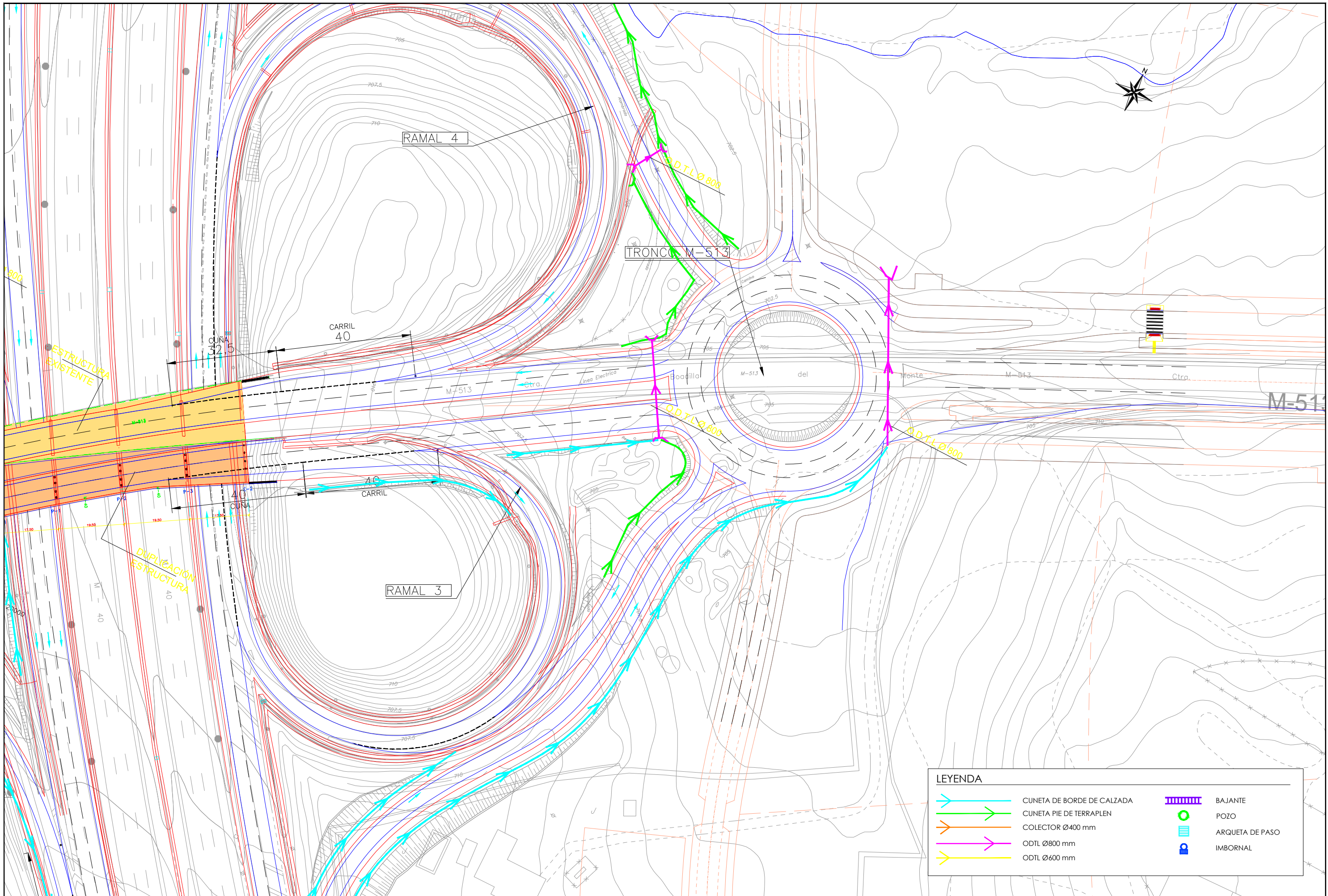
- DIVISORA CUENCAS
- USOS DEL SUELO**
- URBANO
- EQUIPAMIENTO PRIVADO
- EQUIPAMIENTO PÚBLICO
- INDUSTRIAL
- VL-VPP
- RBD
- RESIDENCIAL - 500
- RESIDENCIAL UNIFAMILIAR
- TERCIARIO
- ZONAS VERDES
- VERDE (RUIDOS)
- 6-DTS
- APR
- ARROYOS
- CANAL
- CAÑADA
- C.T.
- VIARIO
- M-40
- CARRETERAS
- CANTERA, GRAVERA
- CHOPERA
- ENCINAR
- MATORRAL ESPINOSO DE ROSACEAS
- MEZCLA DE ENCINA Y CONIFERAS
- MEZCLA DE ENCINAS Y OTRAS FRONDOSAS
- MEZCLA DE PINO PIÑONERO Y FRONDOSAS
- OTRAS FRONDOSAS
- PASTIZAL Y ERIAL
- PINAR
- RETAMAR
- VEGETACIÓN DE RIBERA





LEYENDA	
	CUNETA DE BORDE DE CALZADA
	CUNETA PIE DE TERRAPLEN
	COLECTOR Ø400 mm
	ODTL Ø800 mm
	ODTL Ø600 mm
	BAJANTE
	POZO
	ARQUETA DE PASO
	IMBORNAL





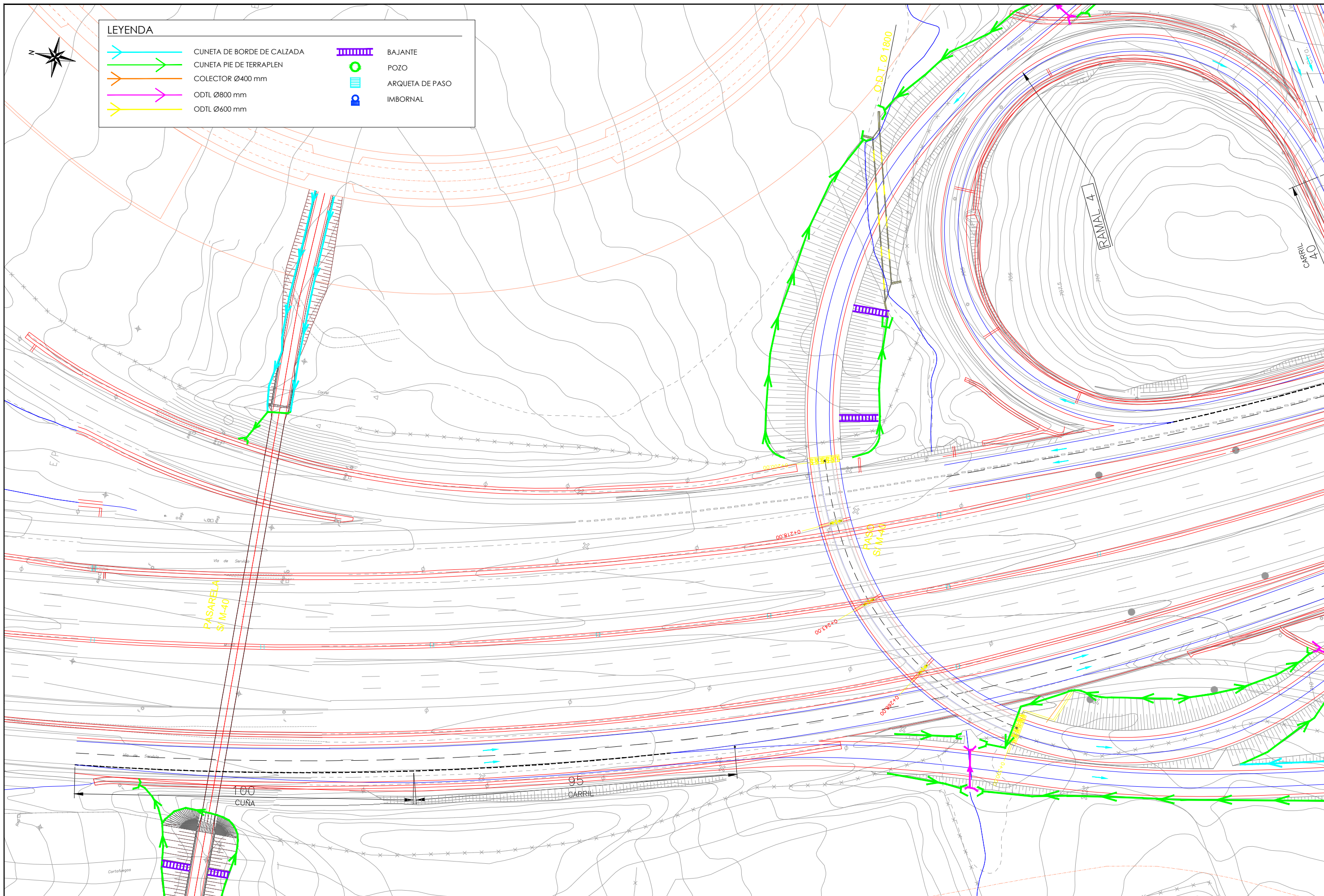
LEYENDA	
	CUNETA DE BORDE DE CALZADA
	CUNETA PIE DE TERRAPLEN
	COLECTOR Ø400 mm
	ODTL Ø800 mm
	ODTL Ø600 mm
	BAJANTE
	POZO
	ARQUETA DE PASO
	IMBORNAL



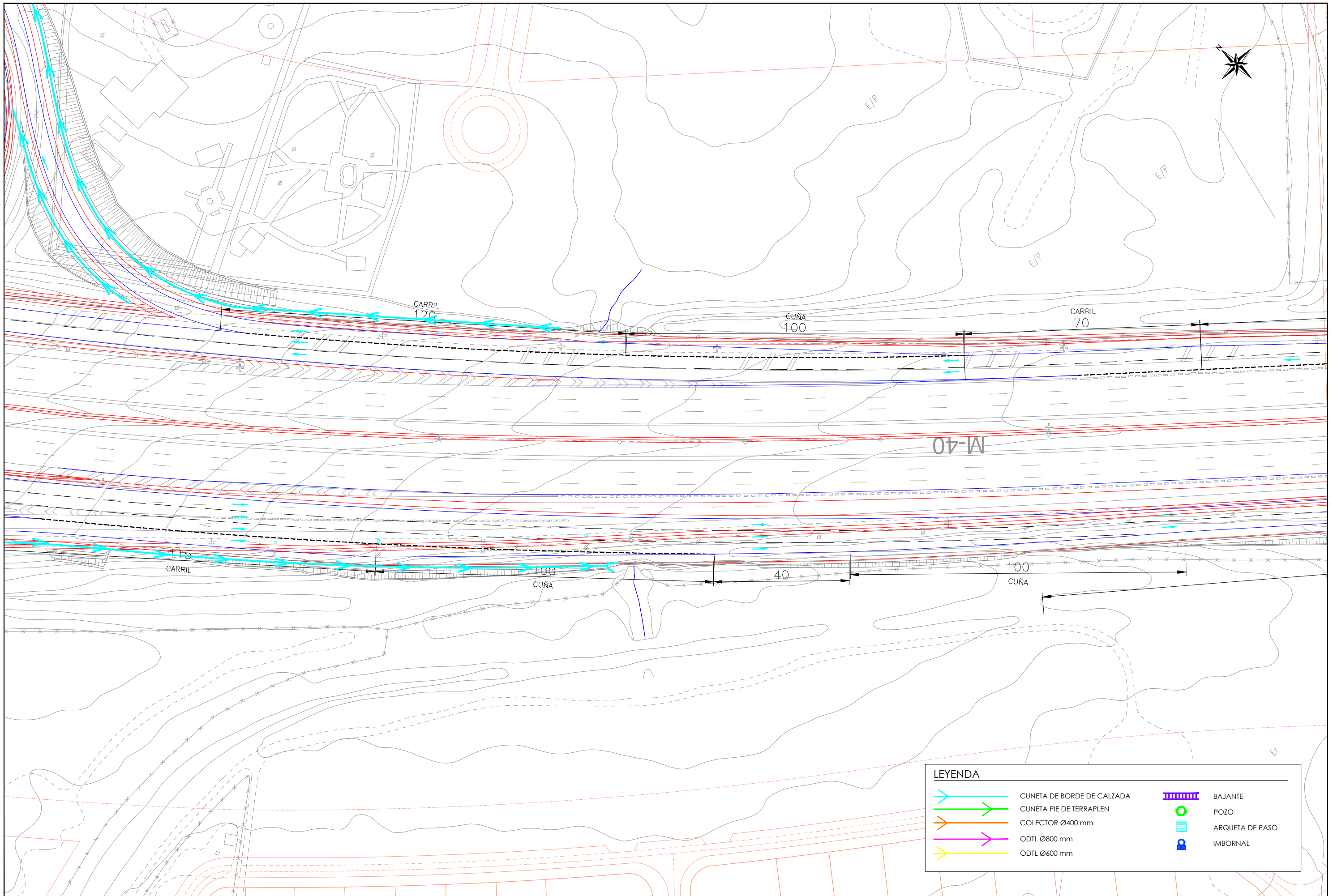


LEYENDA

- CUNETA DE BORDE DE CALZADA
- CUNETA PIE DE TERRAPLEN
- COLECTOR Ø400 mm
- ODTL Ø800 mm
- ODTL Ø600 mm
- BAJANTE
- POZO
- ARQUETA DE PASO
- IMBORNAL

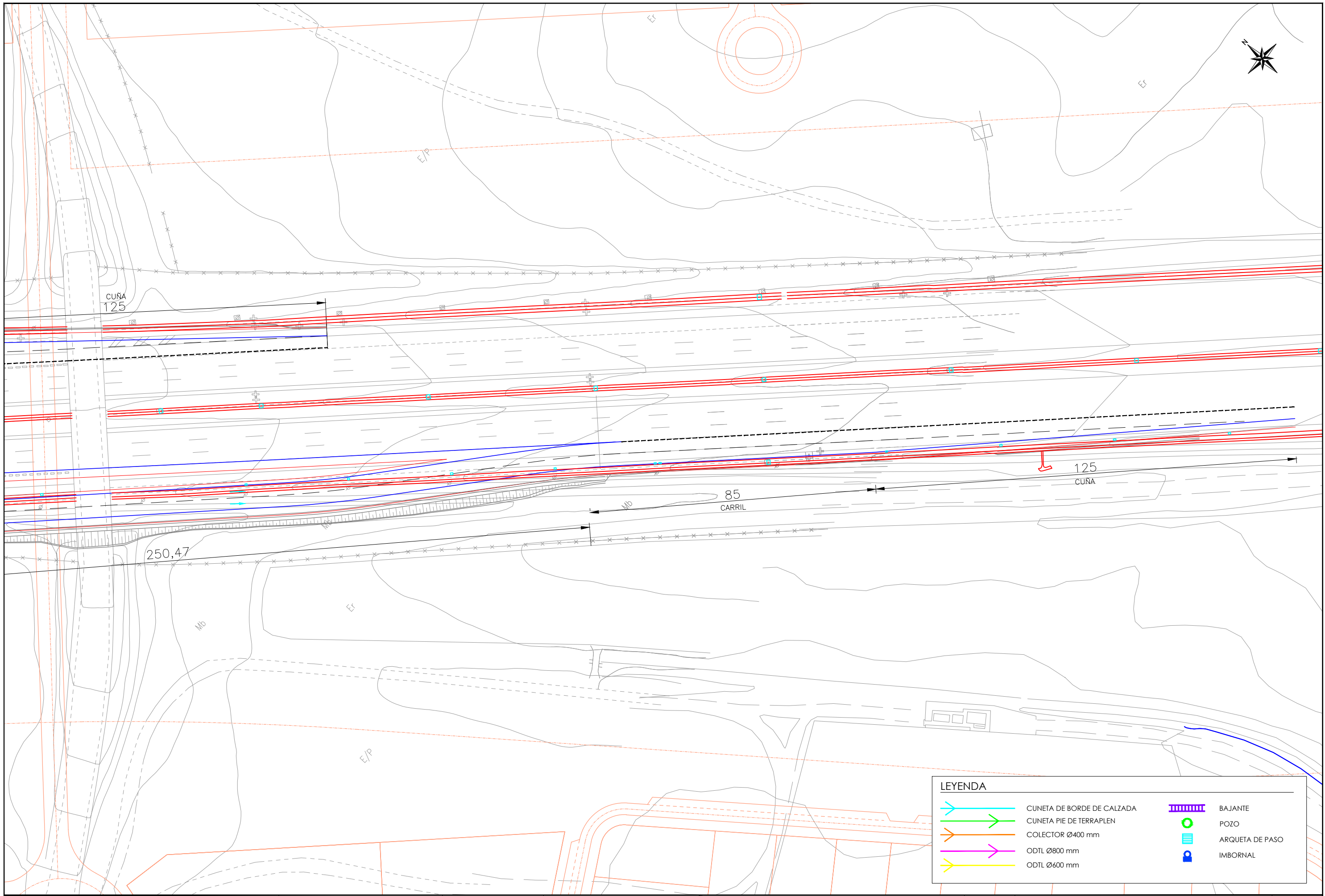






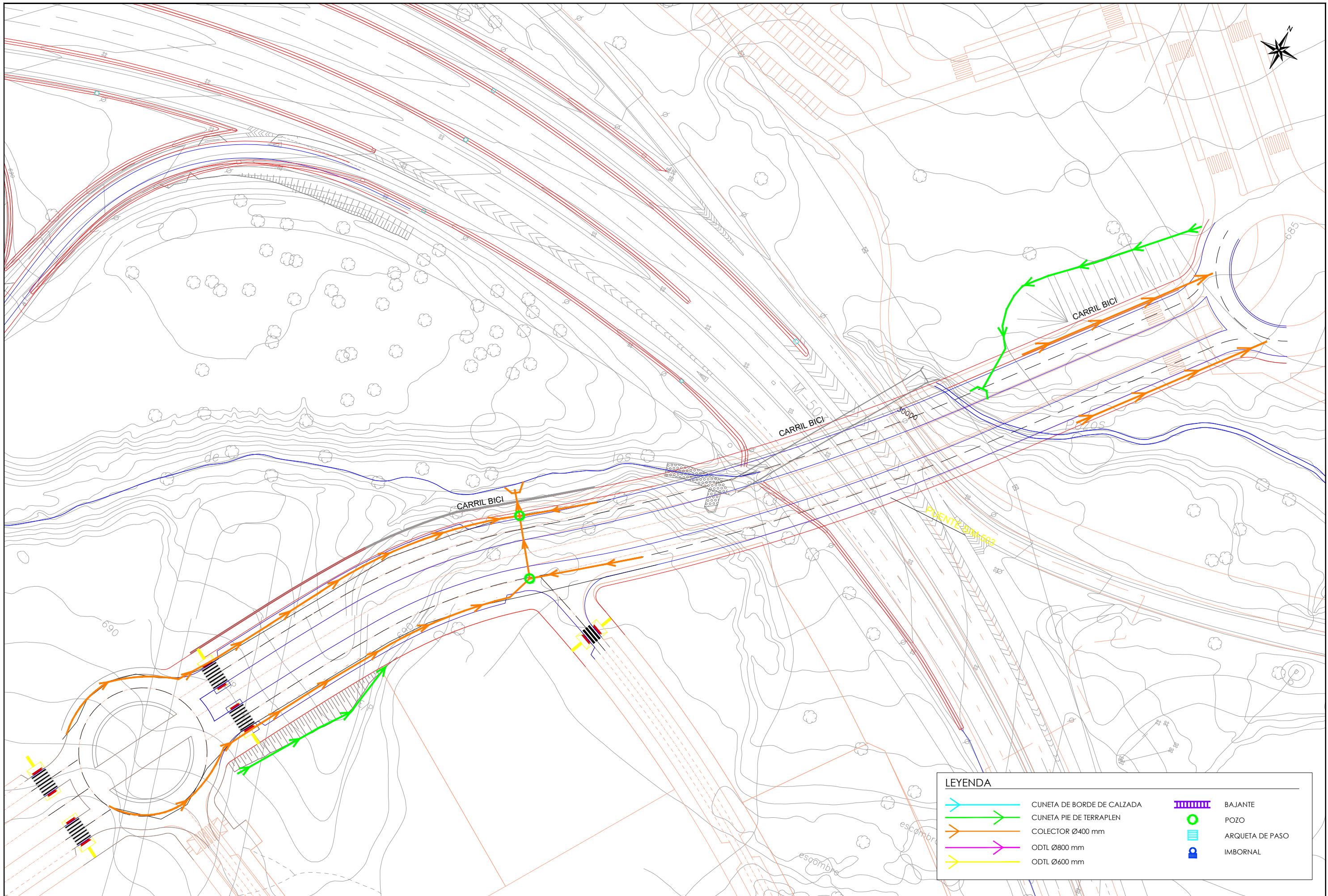
LEYENDA	
	CUNETA DE BORDE DE CALZADA
	CUNETA PIE DE TERRAPLEN
	COLECTOR Ø400 mm
	ODTL Ø800 mm
	ODTL Ø600 mm
	BAJANTE
	POZO
	ARQUETA DE PASO
	IMBORNAL





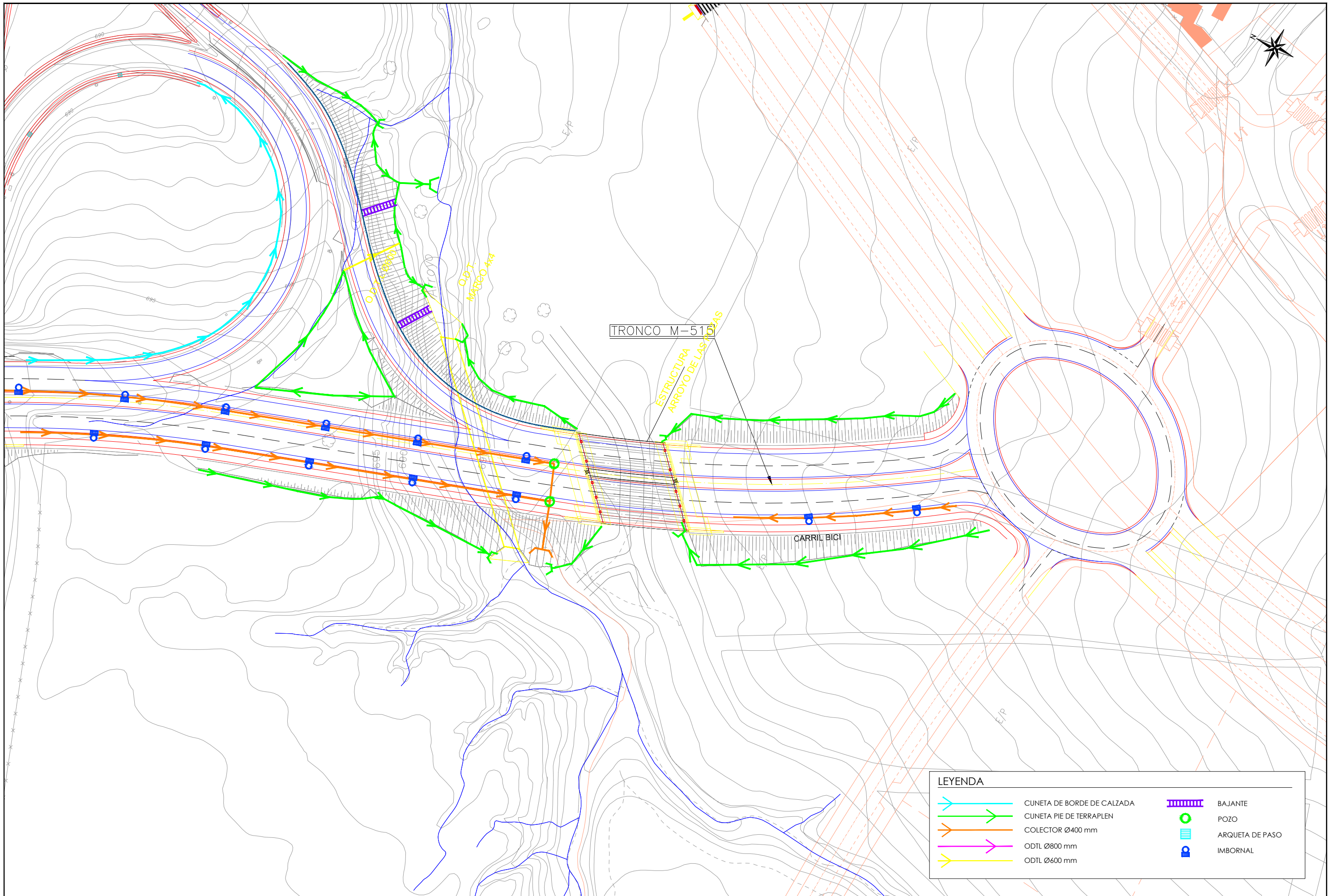
LEYENDA	
	CUNETA DE BORDE DE CALZADA
	CUNETA PIE DE TERRAPLEN
	COLECTOR Ø400 mm
	ODTL Ø800 mm
	ODTL Ø600 mm
	BAJANTE
	POZO
	ARQUETA DE PASO
	IMBORNAL














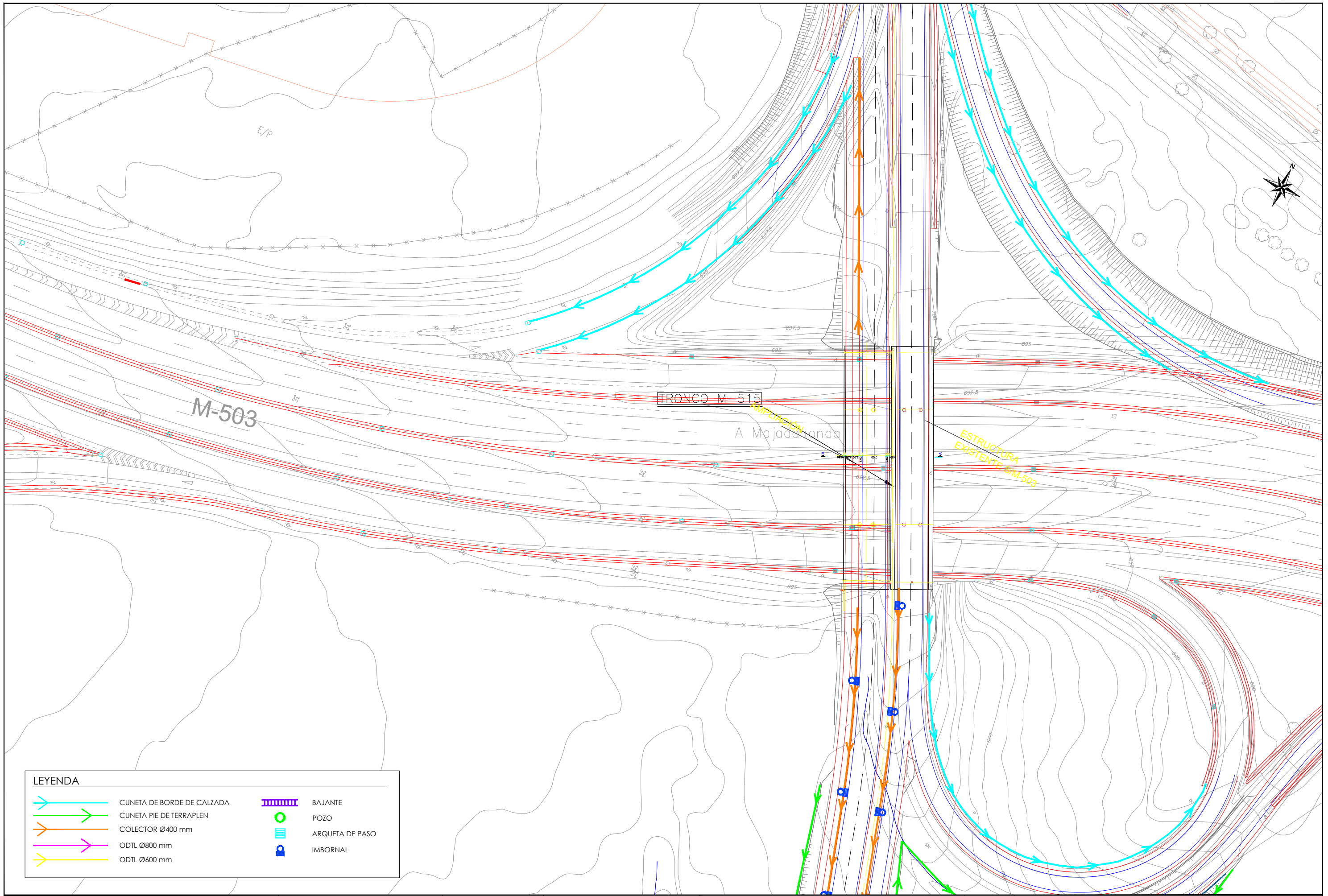
LEYENDA			
	CUNETA DE BORDE DE CALZADA		BAJANTE
	CUNETA PIE DE TERRAPLEN		POZO
	COLECTOR Ø400 mm		ARQUETA DE PASO
	ODTL Ø800 mm		IMBORNAL
	ODTL Ø600 mm		





LEYENDA	
	CUNETA DE BORDE DE CALZADA
	CUNETA PIE DE TERRAPLEN
	COLECTOR Ø400 mm
	ODTL Ø800 mm
	ODTL Ø600 mm
	BAJANTE
	POZO
	ARQUETA DE PASO
	IMBORNAL

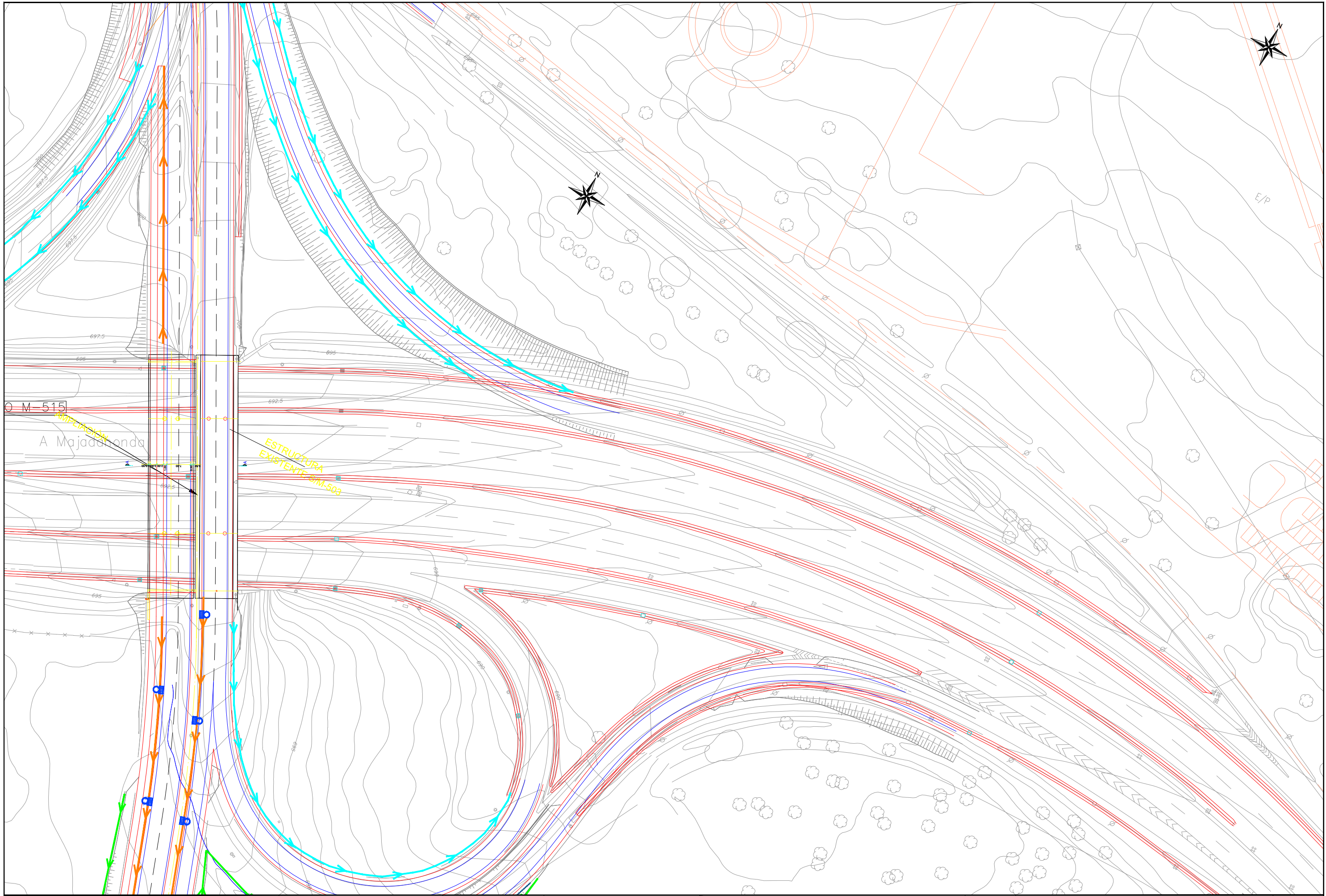




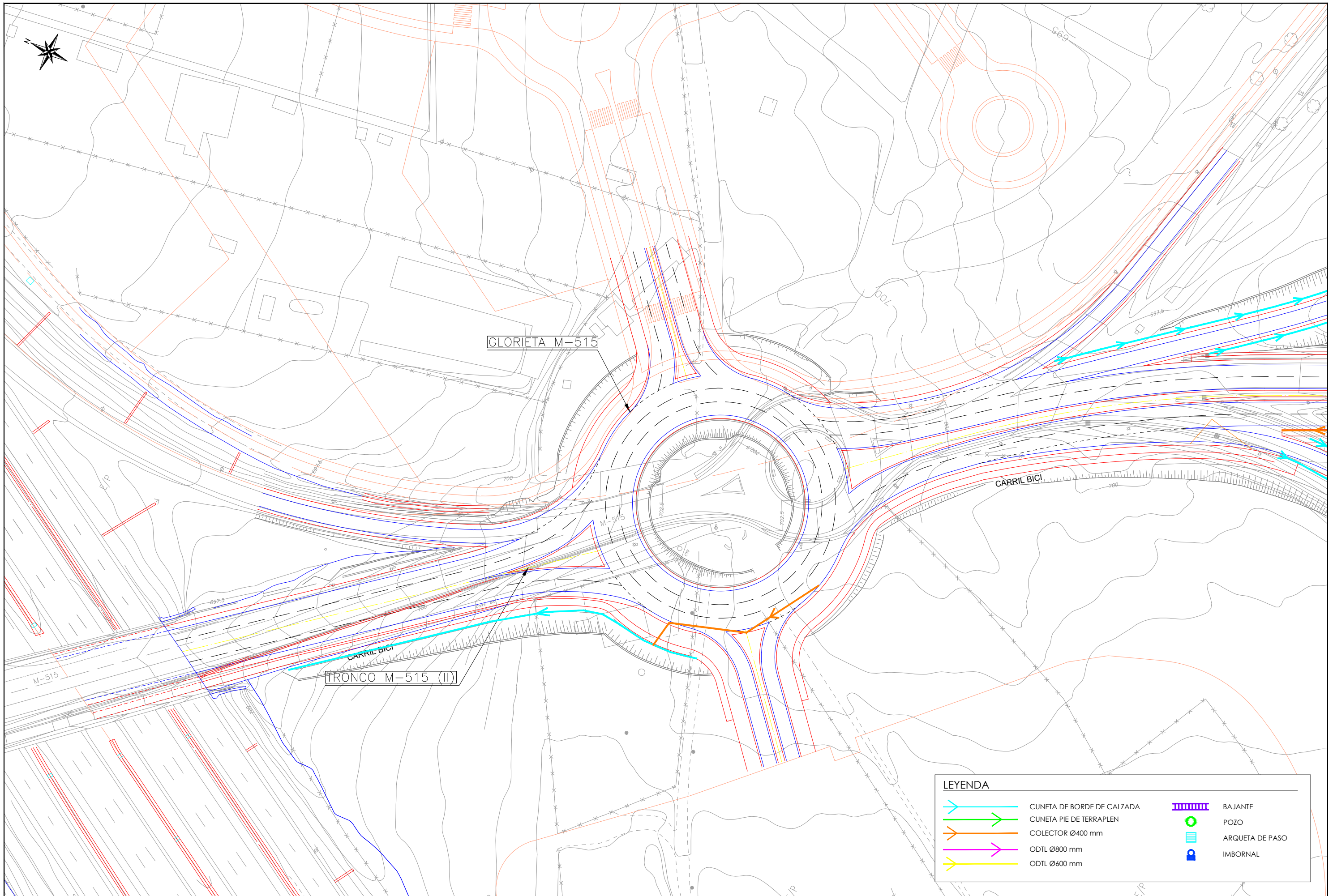
**LEYENDA**

	CUNETA DE BORDE DE CALZADA		BAJANTE
	CUNETA PIE DE TERRAPLEN		POZO
	COLECTOR Ø400 mm		ARQUETA DE PASO
	ODTL Ø800 mm		IMBORNAL
	ODTL Ø600 mm		



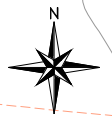
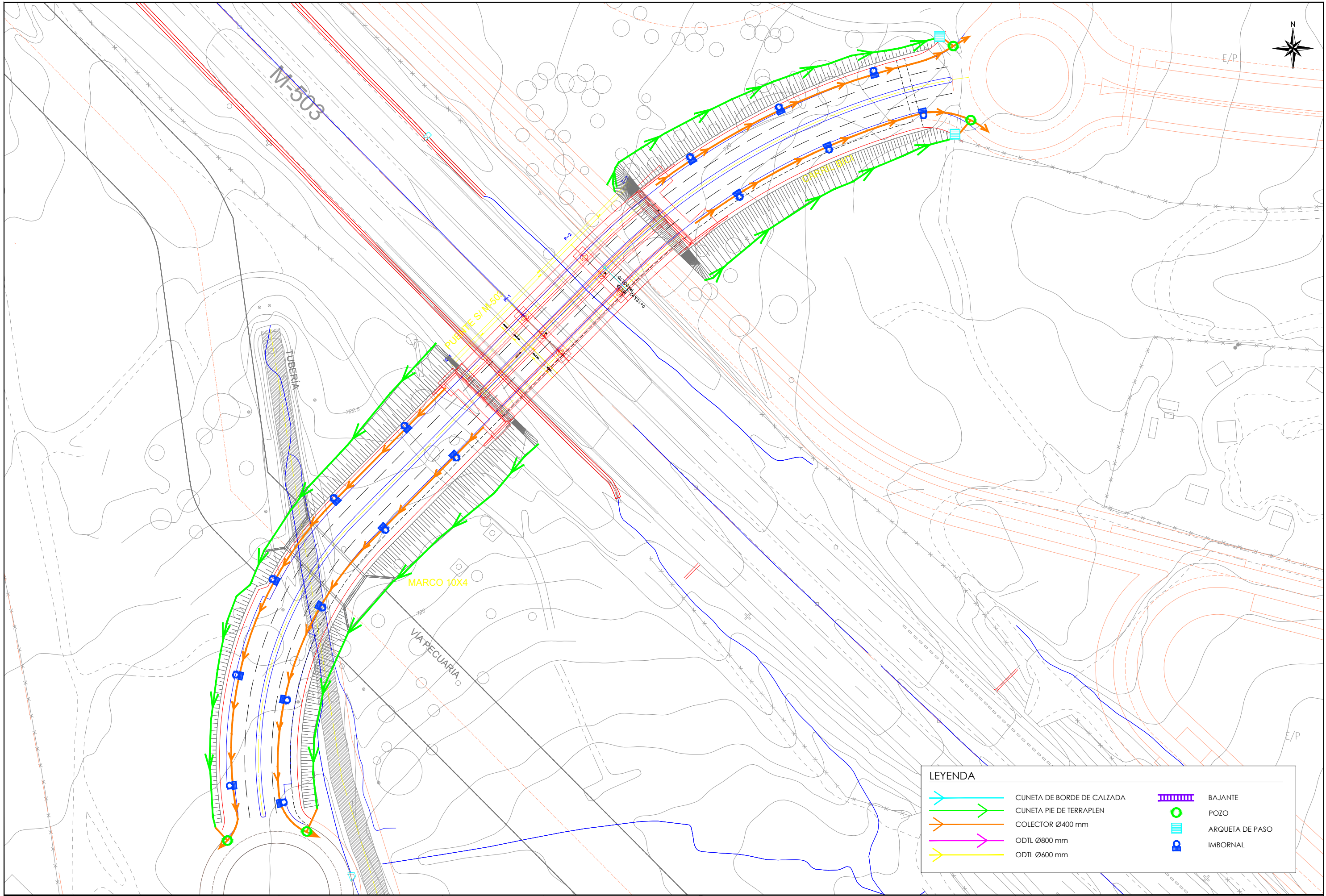






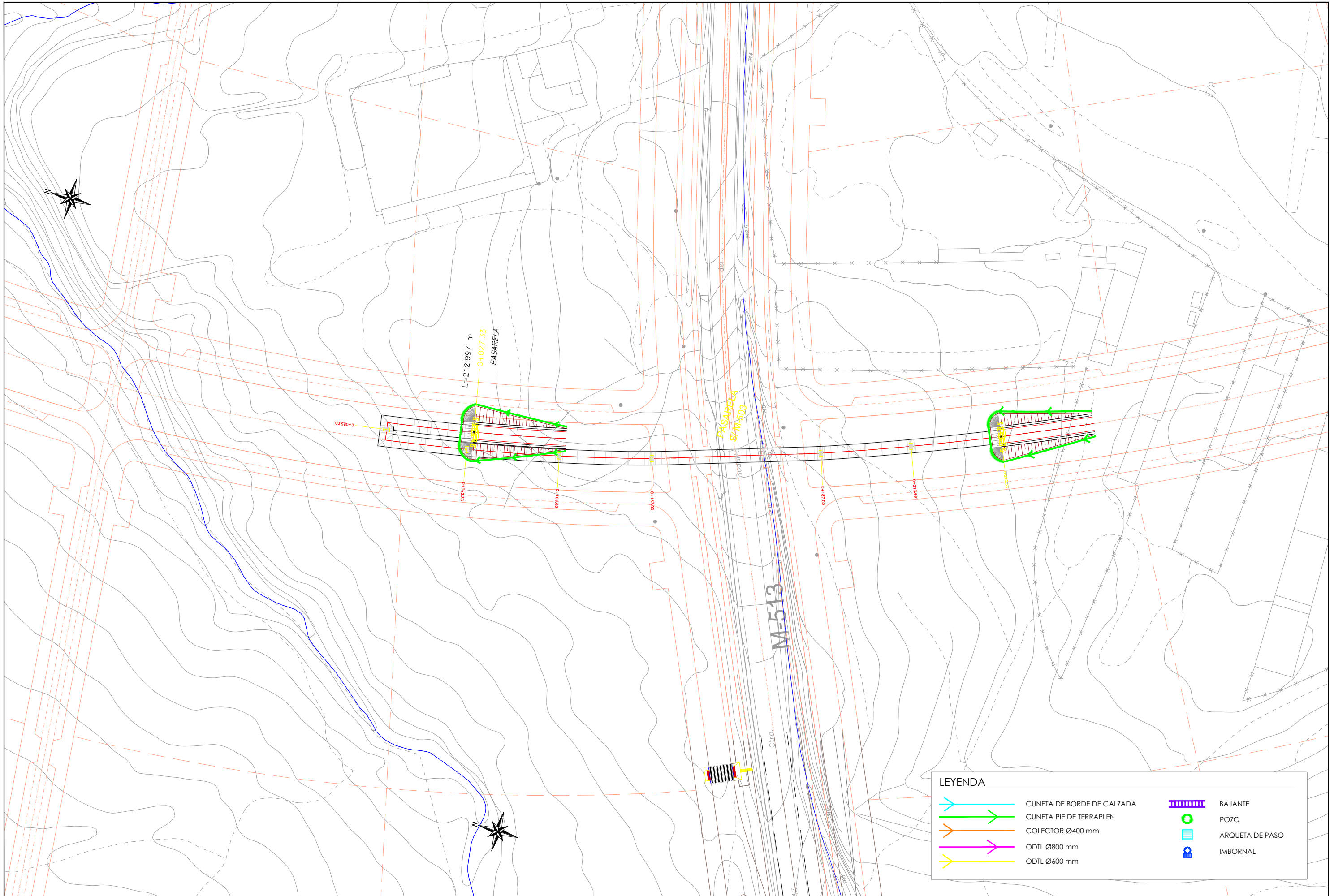
LEYENDA	
	CUNETA DE BORDE DE CALZADA
	CUNETA PIE DE TERRAPLEN
	COLECTOR Ø400 mm
	ODTL Ø800 mm
	ODTL Ø600 mm
	BAJANTE
	POZO
	ARQUETA DE PASO
	IMBORNAL





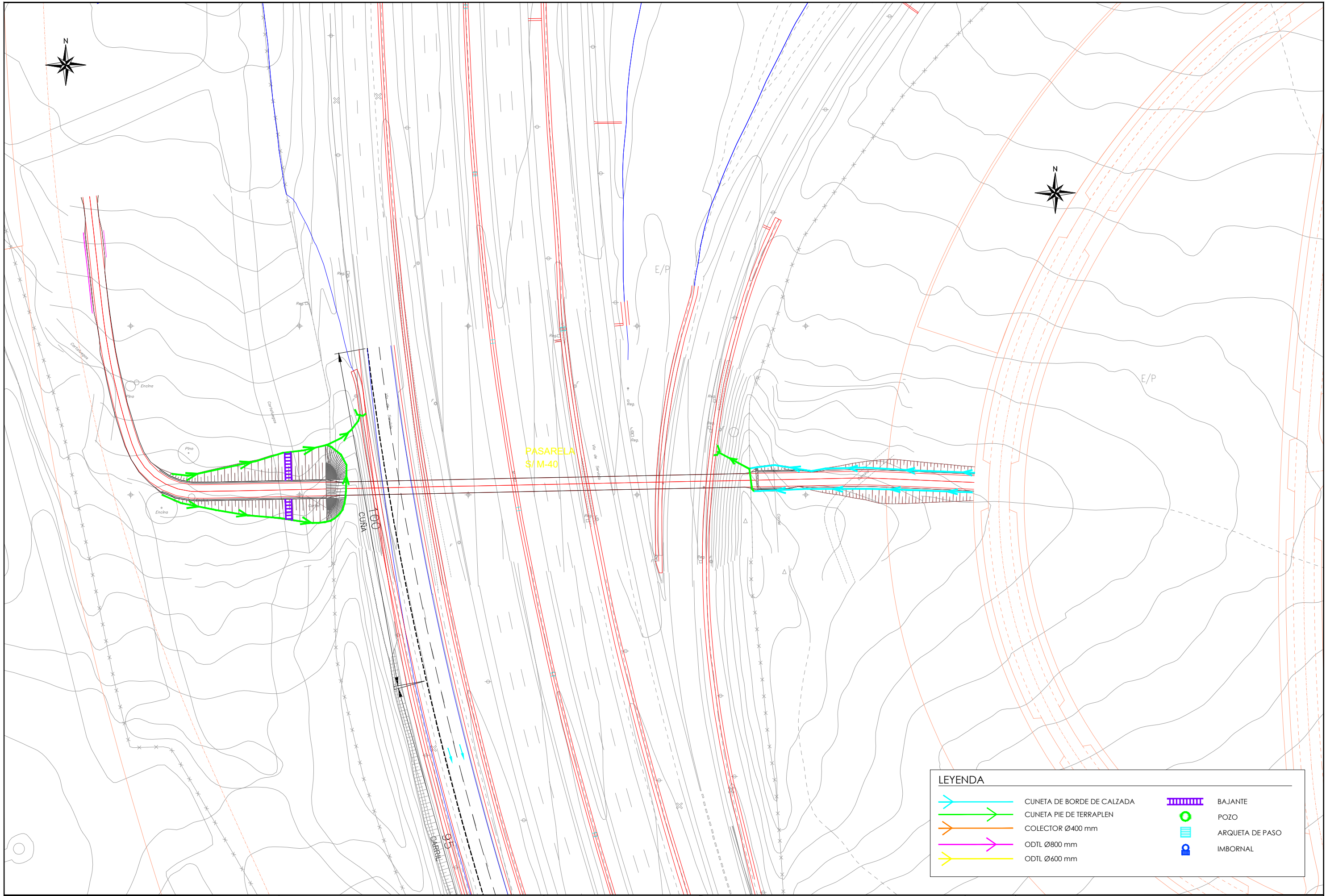
LEYENDA	
	CUNETA DE BORDE DE CALZADA
	CUNETA PIE DE TERRAPLEN
	COLECTOR Ø400 mm
	ODTL Ø800 mm
	ODTL Ø600 mm
	BAJANTE
	POZO
	ARQUETA DE PASO
	IMBORNAL





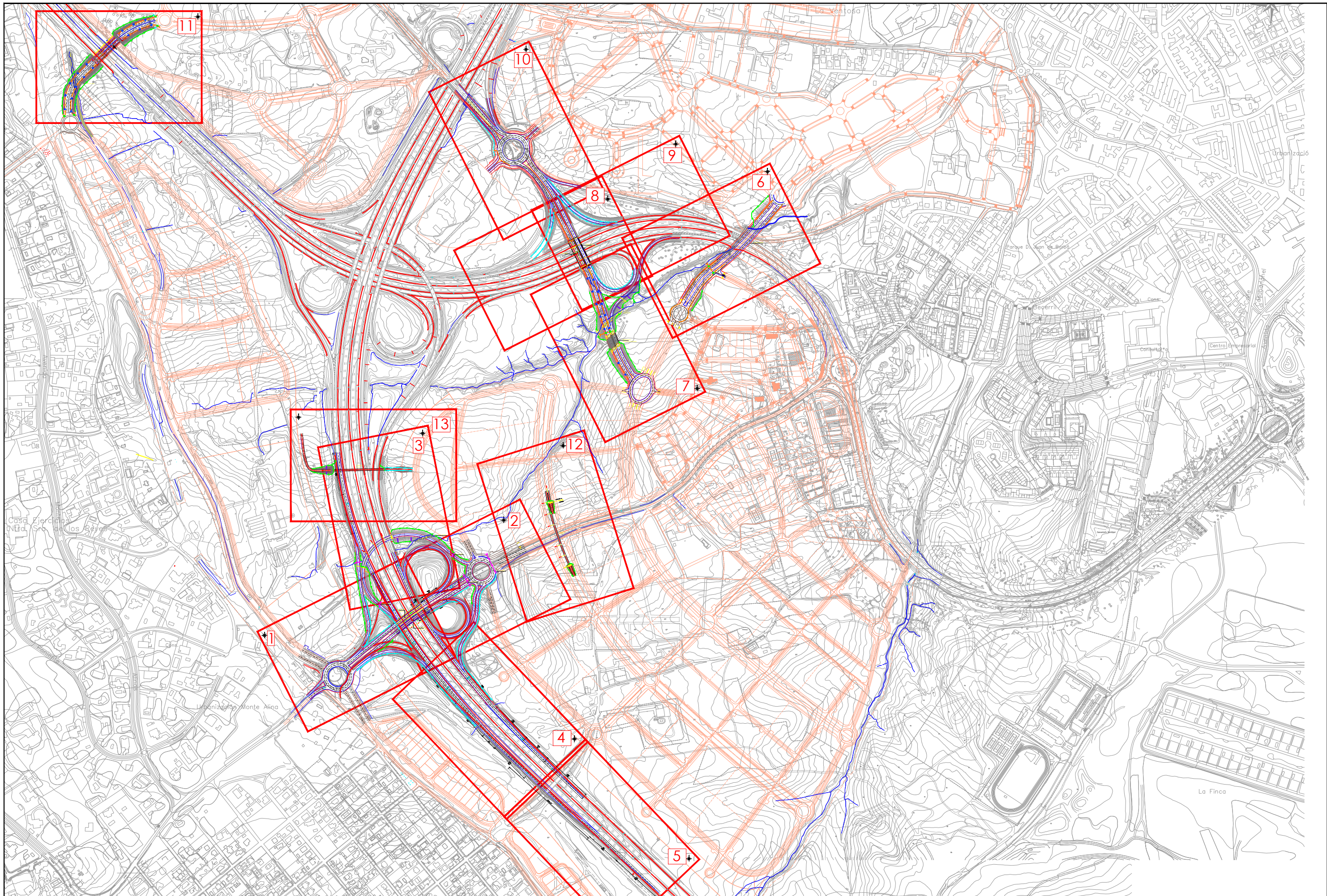
LEYENDA	
	CUNETA DE BORDE DE CALZADA
	CUNETA PIE DE TERRAPLEN
	COLECTOR Ø400 mm
	ODTL Ø800 mm
	ODTL Ø600 mm
	BAJANTE
	POZO
	ARQUETA DE PASO
	IMBORNAL



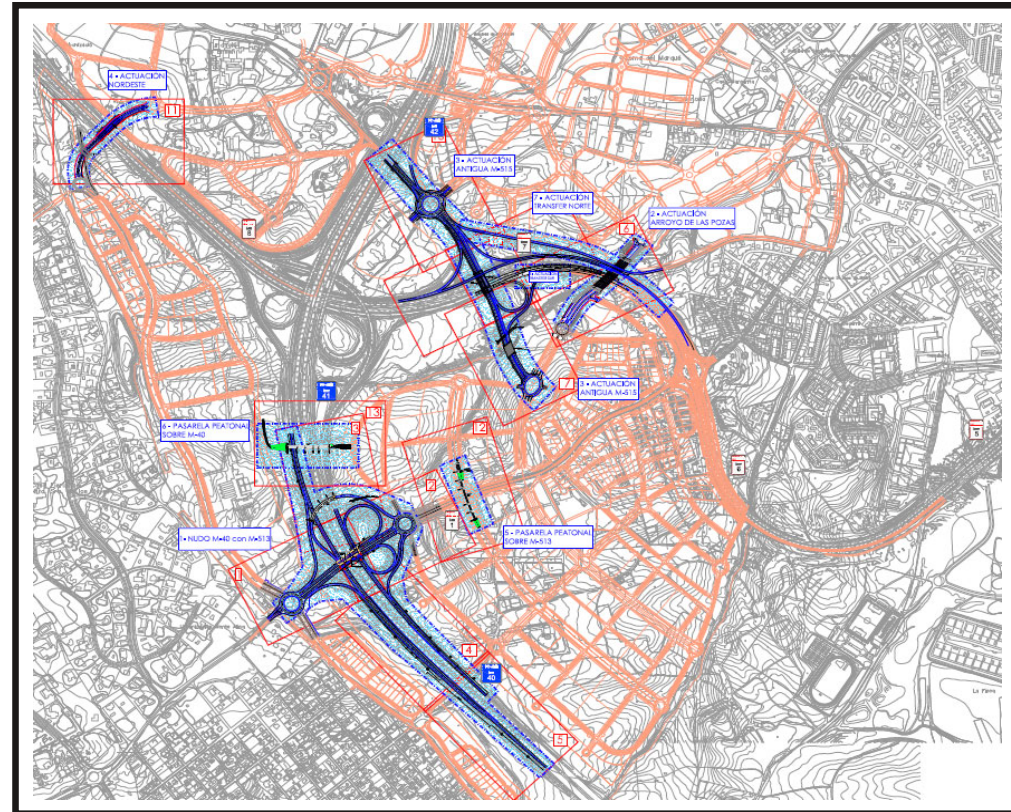


LEYENDA			
	CUNETA DE BORDE DE CALZADA		BAJANTE
	CUNETA PIE DE TERRAPLEN		POZO
	COLECTOR Ø400 mm		ARQUETA DE PASO
	ODTL Ø800 mm		IMBORNAL
	ODTL Ø600 mm		









**ANTEPROYECTO DE ACCESOS AL SECTOR UZ 2.4-03 ÁREA DE REPARTO POZUELO OESTE (ARPO) - POZUELO DE ALARCÓN**

**DOCUMENTO Nº2 PLANOS**

MARZO 2021



**ÍNDICE****TOMO I****DOCUMENTO N° 1 – MEMORIA Y ANEJOS****MEMORIA****ANEJOS A LA MEMORIA ( 1 – 5)**

- ANEJO N° 1. ANTECEDENTES ADMINISTRATIVOS
- ANEJO N° 2. CARTOGRAFÍA Y TOPOGRAFÍA
- ANEJO N° 3. HIDROLOGÍA Y DRENAJE
- ANEJO N° 4. GEOLOGÍA Y GEOTÉCNIA

**TOMO II****ANEJOS A LA MEMORIA ( 5 – 10)**

- ANEJO N° 5. PLANEAMIENTO Y TRÁFICO
- ANEJO N° 6. TRAZADO GEOMÉTRICO Y REPLANTEO
- ANEJO N° 7. TIPOLOGÍAS ESTRUCTURALES
- ANEJO N° 8. FIRMES Y PAVIMENTOS
- ANEJO N° 9. PARCELAS AFECTADAS
- ANEJO N° 10. REPORTAJE FOTOGRÁFICO

**TOMO III****DOCUMENTO N° 2 – PLANOS**

- 1. Situación
- 2. Estado actual
- 3. Planta Conjunta
- 4. Planta General de Trazado y Replanteo
- 5. Planta General de Pavimentación
- 6. Perfiles Longitudinales
- 7. Secciones tipo
- 8. Perfiles transversales

**9. Drenaje.**

- 9.1. Planta de Drenaje. Cuencas
- 9.2. Planta de Drenaje. Usos del Suelo
- 9.3. Planta de drenaje. Cunetas y OTDL

**10. Estructuras****11. Señalización**

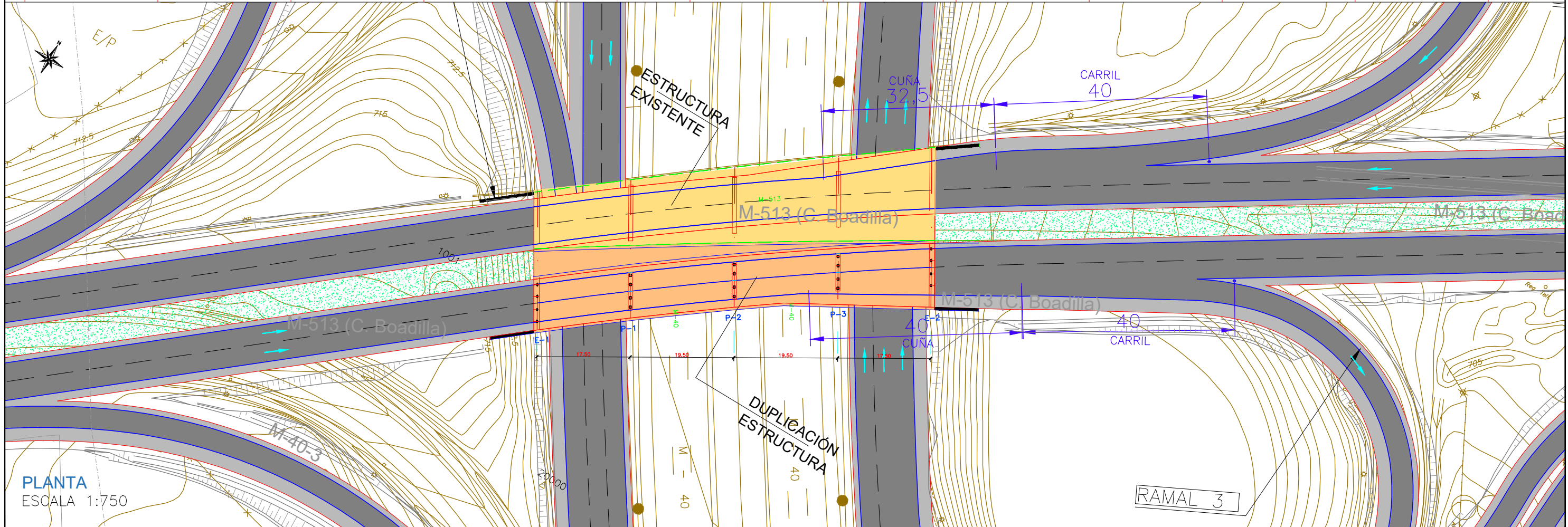
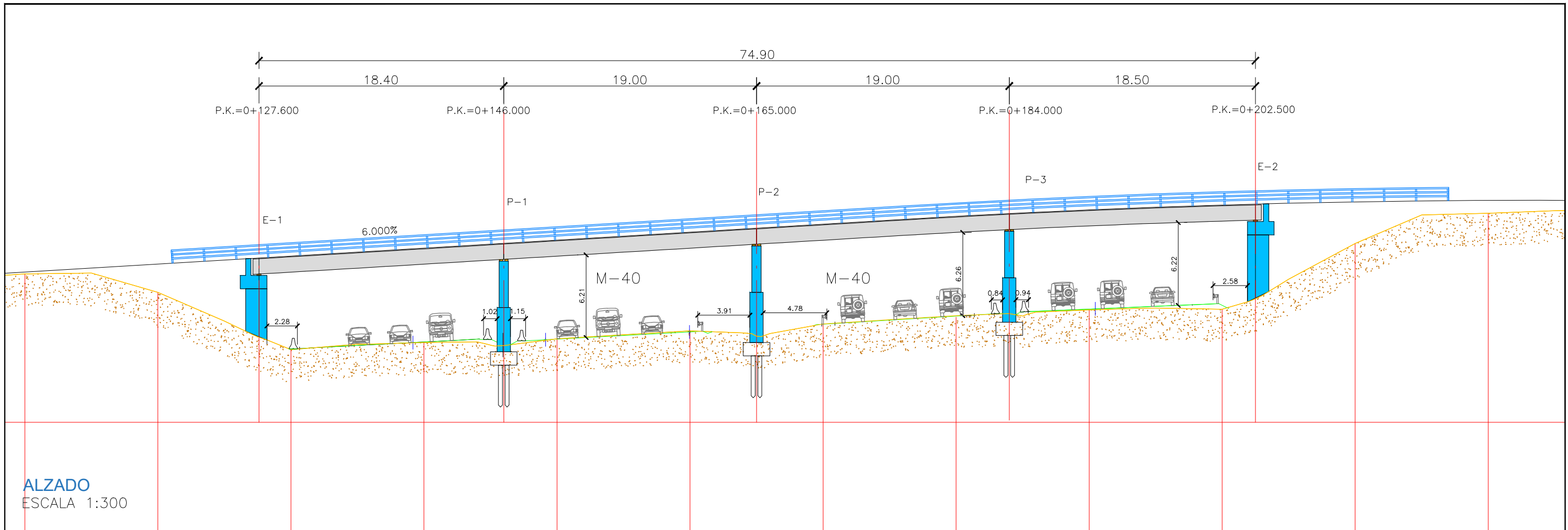
- 11.1. Horizontal
- 11.2. Vertical

**12. Parcelas Afectadas****13. Planeamiento Urbano****14. Servicios Afectados****DOCUMENTO N° 3 – PRESUPUESTO****MEDICIONES****PRESUPUESTO CON MEDICIONES****RESUMEN DE PRESUPUESTO**



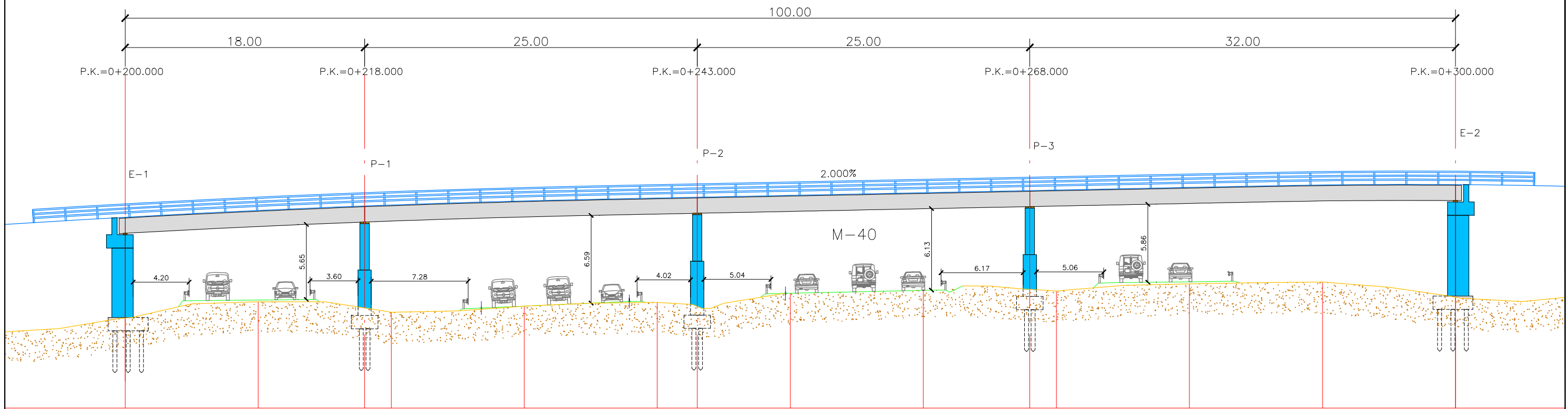




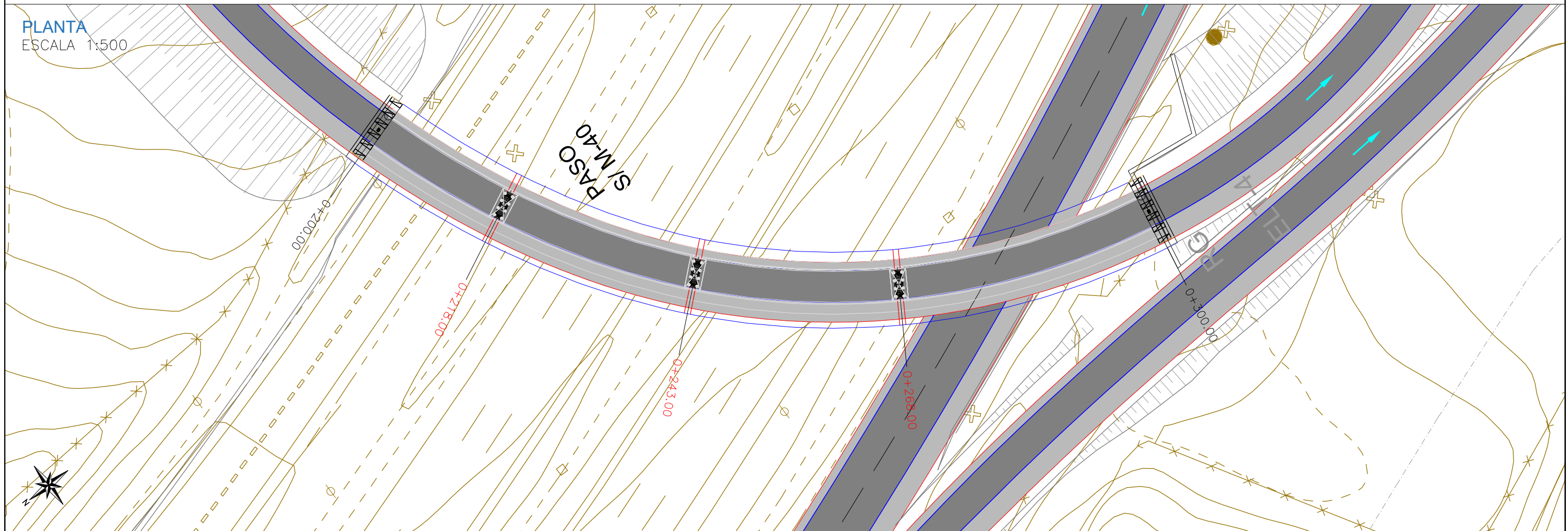




**ALZADO**  
ESCALA 1:300



**PLANTA**  
ESCALA 1:500

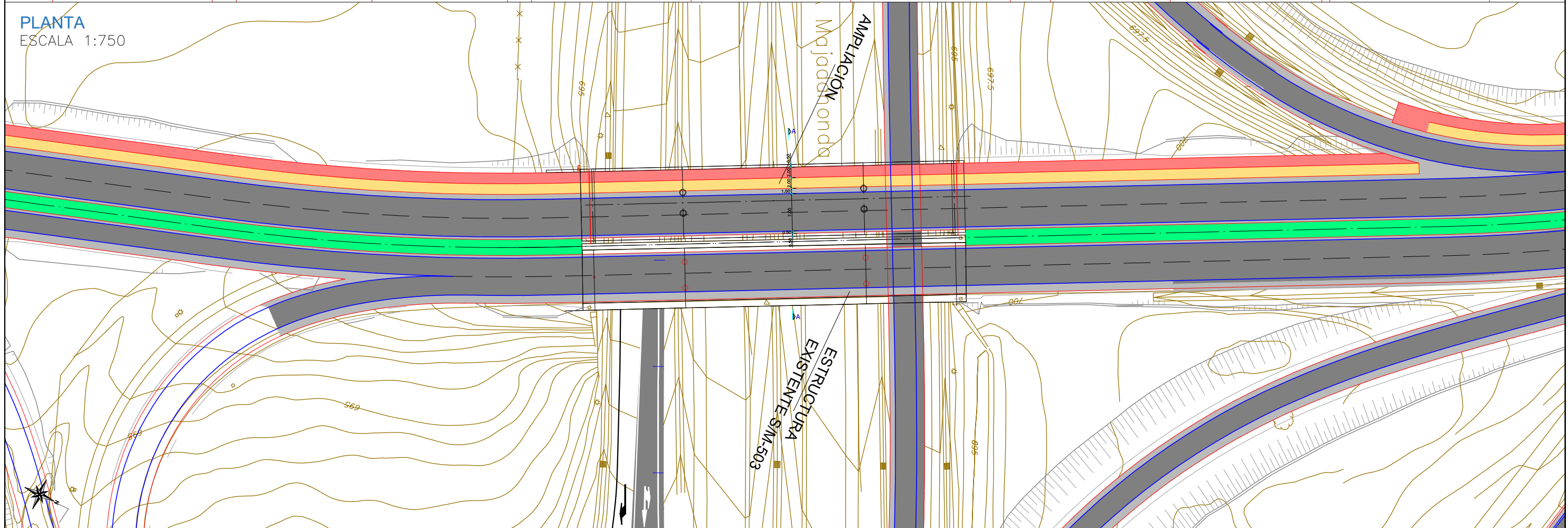




**ALZADO**  
ESCALA 1:250

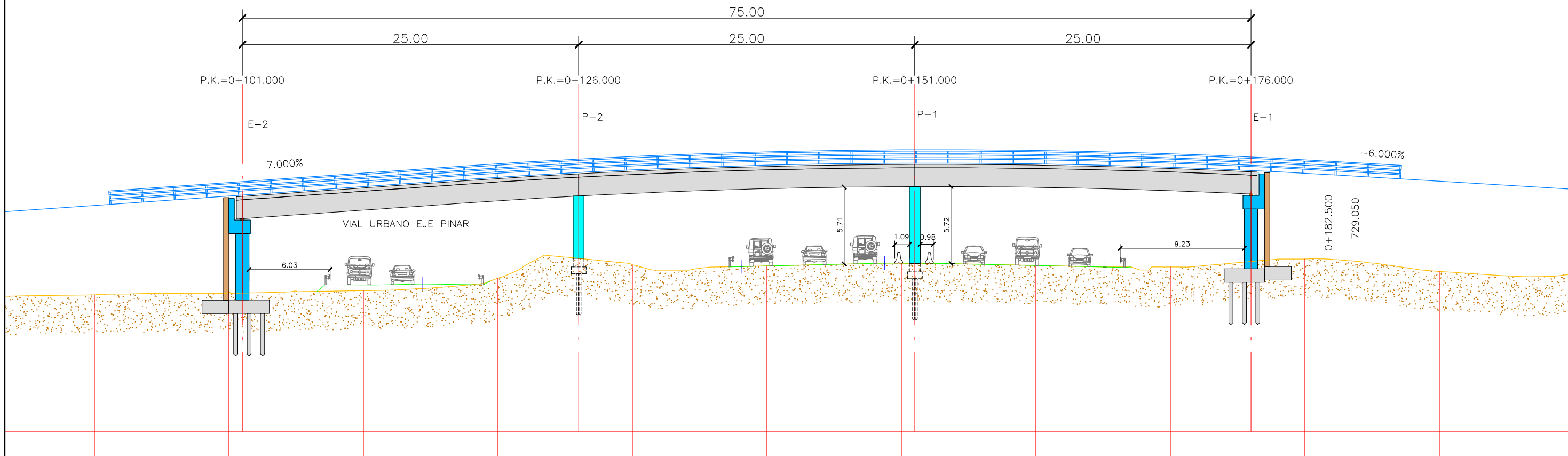


**PLANTA**  
ESCALA 1:750

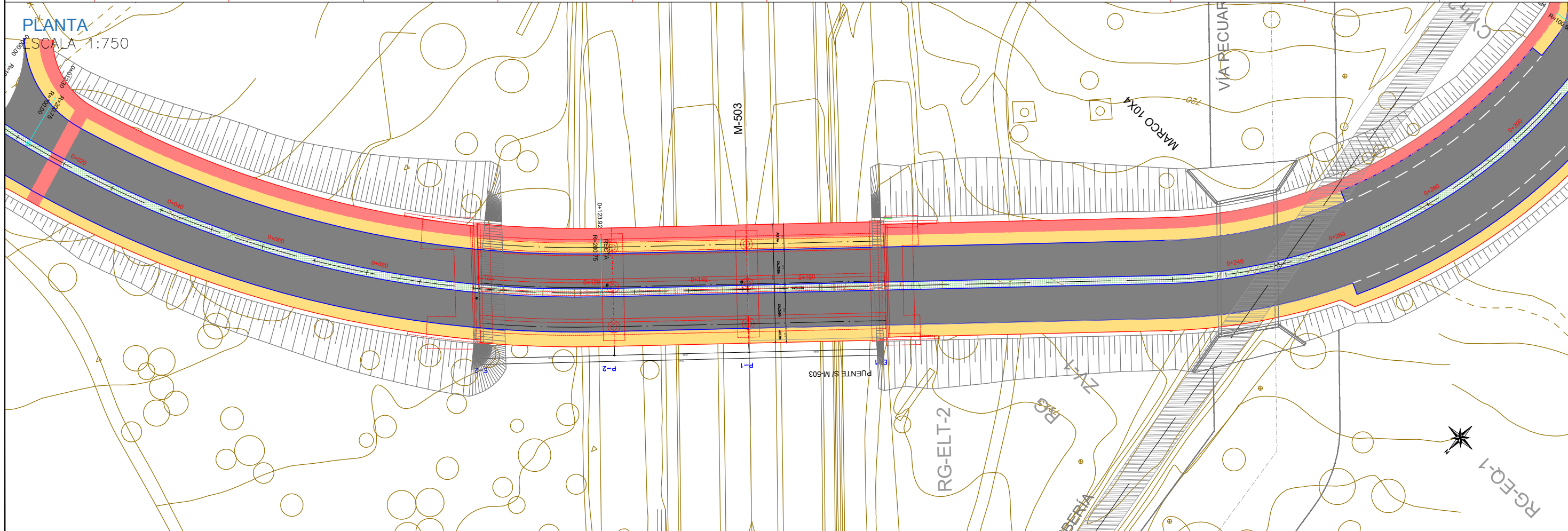




**ALZADO**  
ESCALA 1:300

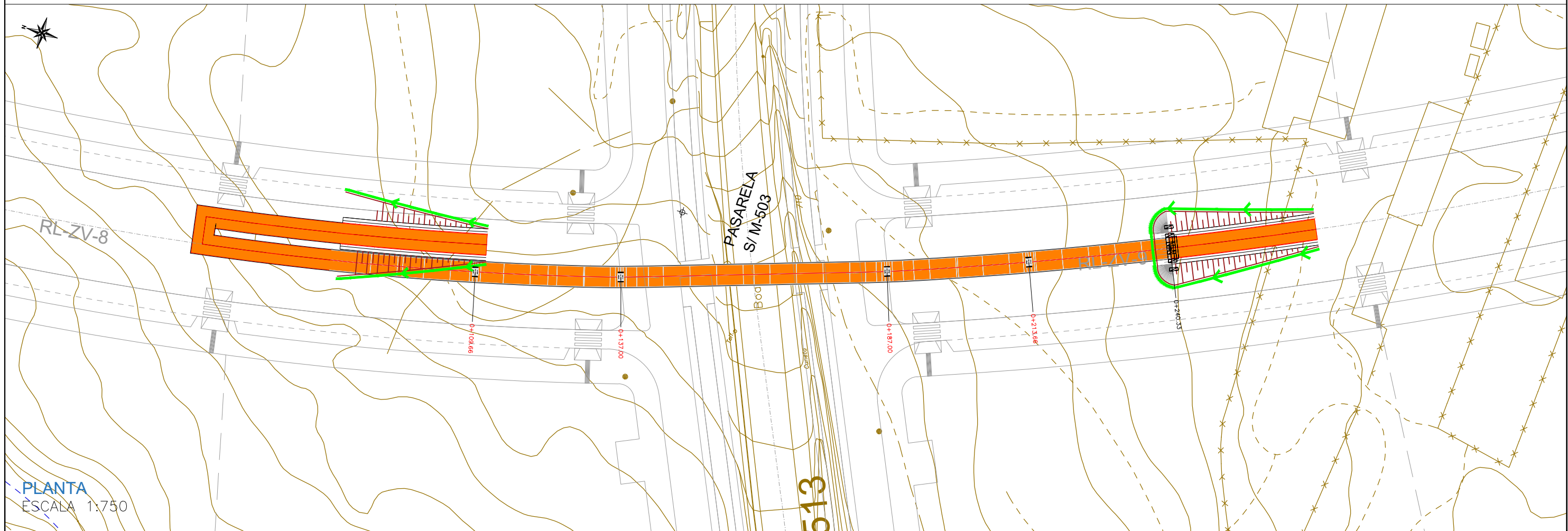
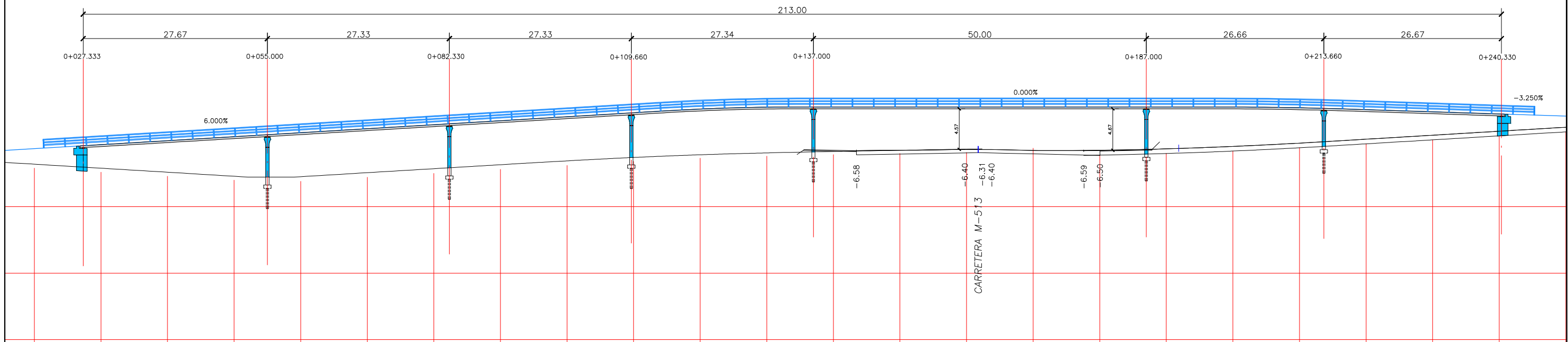


**PLANTA**  
ESCALA 1:750





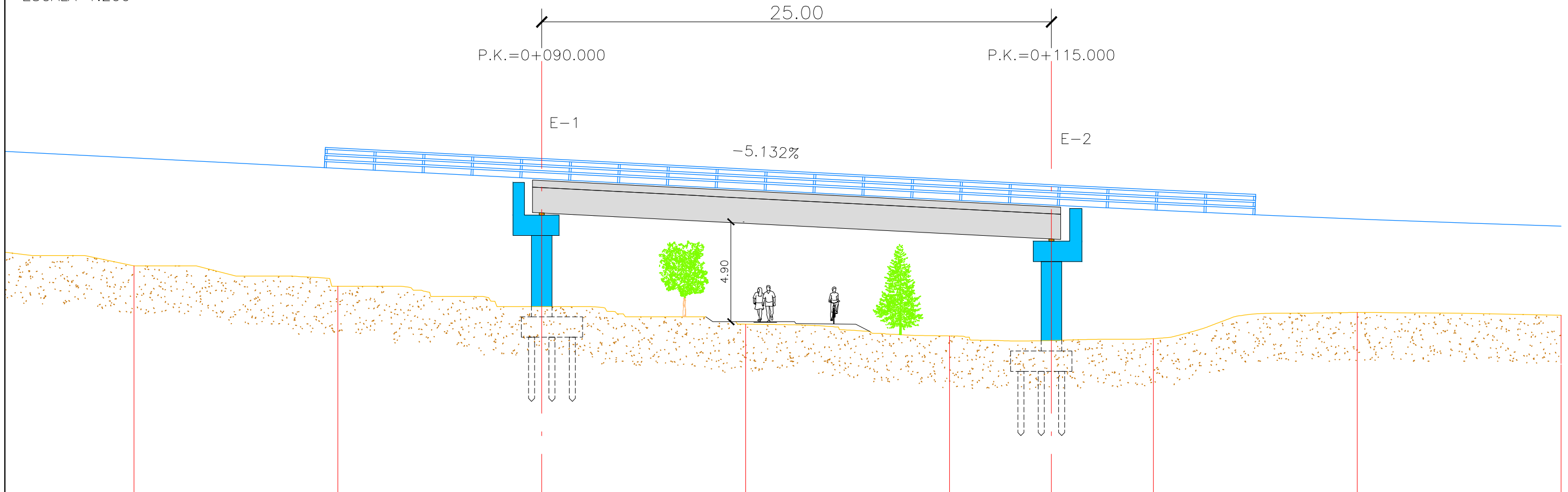
ALZADO  
ESCALA 1:450



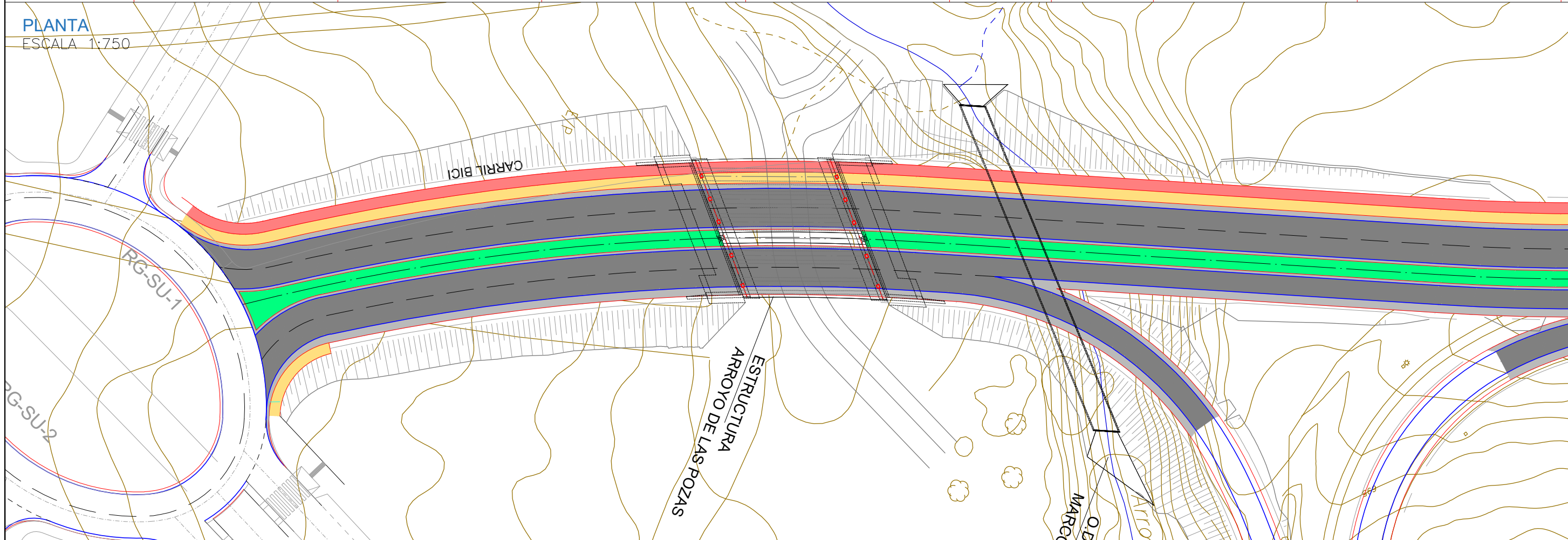
PLANTA  
ESCALA 1:750



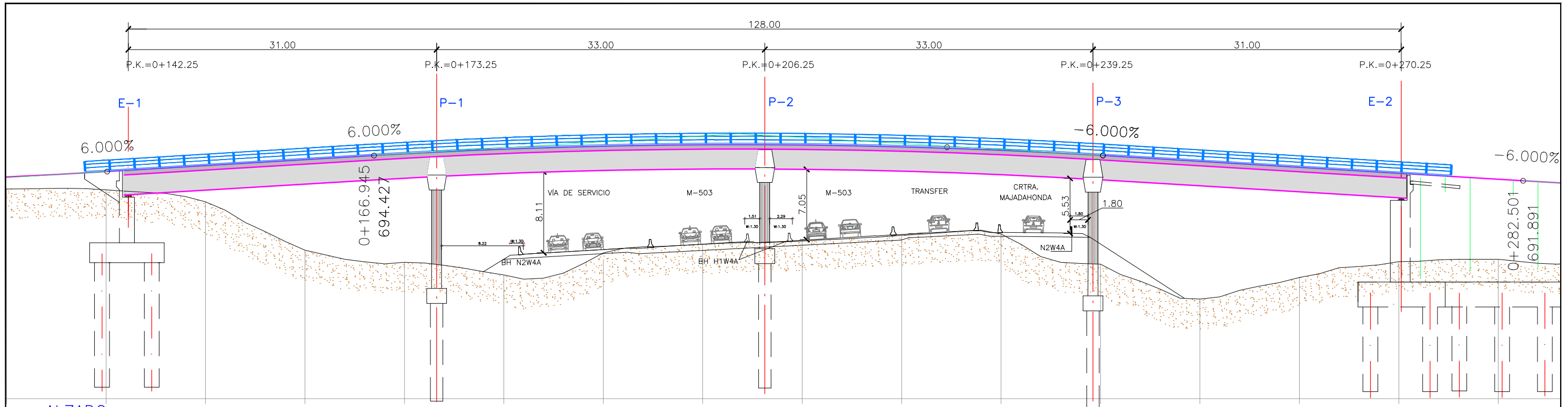
ALZADO  
ESCALA 1:200



PLANTA  
ESCALA 1:750

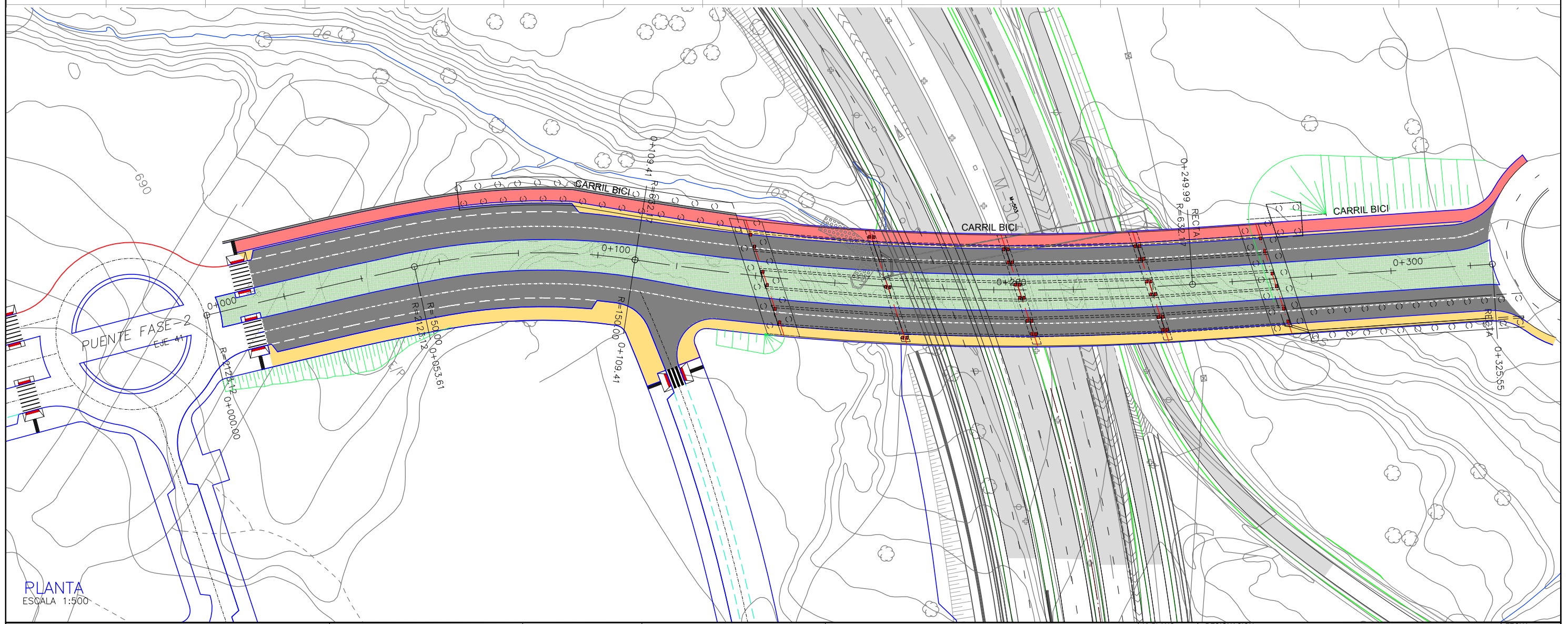






ALZADO  
ESCALA 1:200

0+200



PLANTA  
ESCALA 1:500